

Kreisverwaltung Mayen-Koblenz
Gehört zum
Genehmigungs-Bescheid
vom 28. FEB. 2011
AZ: 0805853

Kurzinfo zu den Schall- & Schattengutachten

Im Juni 2008 hat die [REDACTED] einen Antrag auf Genehmigung nach § 4 BImSchG für die Errichtung und den Betrieb von insgesamt sieben Windenergieanlagen in den Gemeinden Weibern und Rieden bei den Kreisverwaltungen Ahrweiler & Mayen-Koblenz eingereicht. Im November 2009 hat die [REDACTED] sämtliche Rechte und Pflichten des Antrags übernommen

Die [REDACTED] hat Windenergieanlagen des Typs Enercon E 82 auf 108,38 m Nabenhöhe zur Genehmigung eingereicht. Mit der Erstellung der Schall- und Schattengutachten wurde die Planungsabteilung der Firma Enercon GmbH aus Aurich beauftragt. Die eingereichten Unterlagen waren derart Mangelhaft beurteilt worden, dass die [REDACTED] das Ingenieurbüro PLANKon aus Oldenburg mit der Erstellung der Schall- und Schattengutachten beauftragt hat.

Von den beantragten sieben WEA ist inzwischen eine WEA aus dem Verfahren zurückgezogen worden. Zwei WEA mussten von Enercon E 82 auf Enercon E 70 mit 113,5m NH umgestellt werden.

Darüber hinaus existiert eine Parallelplanung der [REDACTED] über insgesamt zwei WEA vom Typ Nordex N90.

Schallgutachten

Das Schallgutachten PK 2009102-SLG berücksichtigt neben den vorhandenen Windkraftanlagen noch den Gewerbebetrieb Wolfcraft in Weibern, dessen verursachten Immissionspegel vom Ingenieurbüro Paul Pies vermessen wurde.

Um die Höhe der nächtlichen Vorbelastung zu reduzieren, wird die existierende WEA vom Typ Seewind im nächtlichen Zeitraum zwischen 22:00 Uhr und 06:00 Uhr abgeschaltet.

Die technische Machbarkeit wurde von Seewind bestätigt, dieses Schreiben liegt diesem Ordner ebenfalls bei. Eine entsprechende schriftliche Vereinbarung mit dem Besitzer der Seewindanlage [REDACTED] wird in Kürze nachgereicht.

Durch die Antragsänderung von Enercon E 82 auf Enercon E 70 ergibt sich rein formell eine Änderung der Rangfolge im Genehmigungsverfahren für die beiden Enercon E 70. Diese Rangfolgenänderung würde in den vorliegenden Gutachten zu einer nicht nachvollziehbaren Vermischung der Vor- und Zusatzbelastung führen. Aus diesem Grund haben beide Antragsteller gegenüber den Kreisverwaltungen erklärt, dass die bestehende Rangfolge beibehalten wird.

Schattengutachten

Im Oktober 2009 hat das Ingenieurbüro PLANKon ein Schattengutachten (PK2009102-STG) für den Standort Weibern-Rieden mit den alten Standortkoordinaten erstellt. Im März 2010 folgte die 1. Revision (PK2009102-STG-NT1) unter der Annahme der aktuellen Standortkoordinaten und Anlagentypen. Beide Gutachten liegen diesem Ordner bei, im Gutachten PK2009102-STG vom Oktober 2009 wurde jedoch auf die Anhänge verzichtet.

Erweiterung Windpark Weibern-Rieden

Gemeinsame Erklärung


Die [redacted]) und die Windpark [redacted] planen die Errichtung und den Betrieb von insgesamt 8 Windenergieanlagen in den Gemeinden Weibern und Rieden im nördlichen Rheinland-Pfalz. Zu diesem Zweck wurden bei den Kreisverwaltungen Mayen-Koblenz und Ahrweiler Anträge nach §4 BImSchG eingereicht.

DunoAir hat ursprünglich einen Antrag auf insgesamt sieben Windenergieanlagen vom Typ Enercon E82 eingereicht. Im Laufe des Verfahrens hat die DunoAir den Antrag für eine WEA zurückgezogen. Zwei weitere WEA wurden auf Enercon E 70 umgestellt. GED hat zwei Windenergieanlagen vom Typ Nordex N90 beantragt, so dass sich folgende Standort- und Antragsituation ergibt:

Kreis	Anlagennummer	Gemarkung	Antragsteller	Flurstück	GK RECHTS	GK HOCH	Anlagenhersteller	Anlagentyp	NABENHOEHE m	ROTOR Durchmesser m	GESAMTHOEHE m	Schalleistungspegel dB(A) Tags	Schalleistungspegel dB(A) Nachts
AW	7	Weibern	DA	163	2582301	5585538	Enercon	E 82	108,38	82	149,38	103,8	98,7
MYK	8	Rieden	DA	11	2582561	5585703	Enercon	E 82	108,38	82	149,38	103,8	103,8
AW	9	Weibern	DA	87	2582621	5585936	Enercon	E 82	108,38	82	149,38	103,8	98,7
MYK	10	Rieden	DA	26 5	2583056	5585948	Enercon	E 70	113,5	71	149	104,2	104,2
MYK	11	Rieden	DA	27 2	2583302	5585862	Enercon	E 82	108,38	82	149,38	103,8	103,8
AW	12	Weibern	DA	115	2583495	5586763	Enercon	E 70	113,5	71	149	104,2	104,2
MYK	14	Rieden	GED	29	2582491	5585364	Nordex	N90/2500	100	90	145	103,6	103,6
AW	17	Weibern	GED	144	2583256	5586450	Nordex	N90/2500	100	90	145	103,6	103,6

Durch die Antragsänderung von Enercon E82 auf Enercon E 70 ergibt sich rein formell eine Änderung der Rangfolge im Genehmigungsverfahren für die beiden Enercon E 70. Im Rahmen der Schall- und Schattenanalysen würde diese Rangverschiebung zu einer nicht nachvollziehbaren Vermischung der Vor- und Zusatzbelastung führen.

Aus diesem Grund erklären sich beide Antragsteller gegenüber den Kreisverwaltungen von Mayen-Koblenz und Ahrweiler damit einverstanden, dass die entsprechend der vorstehenden Liste beantragten WEA der DunoAir in der Rangfolge weiterhin als Vorbelastung für die beantragten WEA der GED gelten.



Kreisverwaltung Mayen-Koblenz
Gehört zum Genehmigungs-Bescheid
vom 28. FEB. 2011
AZ.: 0905853


EINGEGANGEN
 15. JULI 2010
 Erl.


Kreisverwaltung Mayen-Koblenz
 Gehört zum
 Genehmigungs-Bescheid
 vom
 AZ.: 0805853 28. FEB. 2011

**Anlage A für eine Schattenschwurfprognose
 Immissionsaufpunkte (Nachweis Gebiets- und Flächenausweisungen)**

Eintragung Antragsteller				Flurstück	Gemarkung	Rechtswert	Hochwert	Immissionsrichtwert nachts	Eintragung in Abstimmung mit der zuständigen Bauleitungsbehörde	
IP	Ort	Straße/Hausnummer	Flur						Ausweisung nach BauNVO	Bebauungsplan, wenn vorhanden, ansonsten Flächennutzungsplan
A	Weibern	Appentelhof	6	23/4	Weibern	2583185	5582778			Außenbereich
B	Weibern	Halle Fa. Wolfcraft	10	270	Weibern	2582265	5586458			Gewerbegebiet
C	Weibern	Waldstr. 2	10	318	Weibern	2582057	5586291			Mischgebiet
D	Weibern	Waldstr. 32	10	358/1	Weibern	2581761	5586153			Mischgebiet
E	Weibern	Kirchstr. 27	11	343/3	Weibern	2581618	5585917			Mischgebiet
F	Weibern	Im Wiesengrund 13	11	341/2	Weibern	2581305	5585545			Mischgebiet
G	Weibern	Dorfstr. 10	2	6	Wabern	2581198	5585034			Mischgebiet
H	Weibern	Heidesweg 6a	2	70/a	Weibern	2581102	5584887			Wohnbaufläche Außenbereich
I	Volkesfeld	Birkenhof	3	1	Volkesfeld	2581520	5584727		<input checked="" type="checkbox"/>	Wohnbaufläche Außenbereich
J	Volkesfeld	Sonnenwinkel	4	241	Volkesfeld	2581953	5584780		<input checked="" type="checkbox"/>	Wohnbaufläche
K	Rieden	Am Hang	4	51	Volkesfeld	2582296	2584477		<input checked="" type="checkbox"/>	Wohnbaufläche
L	Rieden	Eifler Seehütte	7	322/5	Rieden	2582814	5584585		<input checked="" type="checkbox"/>	Feriengebiet
M	Rieden	Uferterrasse 3	7	317/6	Rieden	2582882	5584411		<input checked="" type="checkbox"/>	Feriengebiet
N	Rieden	Büro Betrieb Suhstr.	2	225/1	Rieden	2583111	5585231		<input checked="" type="checkbox"/>	Mischgebiet
O	Rieden	Am Sonnenhang 24	4	18	Rieden	2583624	5585107		<input checked="" type="checkbox"/>	Wohnbaufläche
P	Weibern	Schattenhaus	4	37/4	Weibern	2582212	5586272			Außenbereich
Q	Rieden	Geisenberg 19	3	65	Rieden	2583318	5585001			Mischgebiet
R	Rieden	Am Sonnenhang 40	4	10	Rieden	2583474	5585041			Wohnbaufläche


Wichtig: Die Immissionsaufpunkte sind analog in den Schall- und Schattenprognosen vorzusehen und im Lageplan zu vermerken!!!!

Ort und Datum: Rees
 18.03.2010
 Unterschrift Antragsteller: 

Hat vorgelegen: Bauleitungsbehörde

 Datum, Unterschrift und Stempel der zuständigen Bauleitungsbehörde

Anhang:
 Lageplan Maßstab 1:5000 mit Darstellung der Abstände WKA zu den Immissionsaufpunkten

Aktenzeichen:
 Bauvorhaben:
 Ort:
 Gemarkung:
 Antragsteller:

Erweiterung WP Weibern-Rieden - Schattenschwurfgutachten
 Rieden
 Rieden


Anlage A für eine Schattenwurfprognose
Immissionsaufpunkte (Nachweis Gebiets- und Flächenausweisungen)

EINGEGABEN
15. JULI 2010

Kreisverwaltung Mayen-Koblenz
Gehört zum
Genehmigungs-Bescheid
vom
AZ: 0805853
28. FEB. 2011

IP	Ort	Straße/Hausnummer	Flur	Flurstück	Gemarkung	Rechtswert	Hochwert	Immissionsrichtwert nachts	Ausweisung nach BauNVO	Eintragung in Abstimmung mit der zuständigen Bauleitungsbehörde
A	Weibern	Appentalerhof	6	23/4	Weibern	2583185	5587778		Außenbereich	Bebauungsplan, wenn vorhanden, ansonsten Flächennutzungsplan
B	Weibern	Halle Fa. Wolfcraft	10	270	Weibern	2582265	5586458		G6	
C	Weibern	Waldstr. 2	10	318	Weibern	2582057	5586291		M0	
D	Weibern	Waldstr. 32	10	358/1	Weibern	2581761	5586153		M0	
E	Weibern	Kirchstr. 27	11	313/3	Weibern	2581618	5585917		M0	
F	Weibern	Im Wiesengrund 13	11	341/2	Weibern	2581305	5585545		M0	
G	Wabern	Dorfstr. 10	2	6	Wabern	2581198	5585034		M0	
H	Wabern	Heideweg 6a	2	70/4	Wabern	2581182	5584847		M0	
I	Volkesfeld	Birkenhof	3	1	Volkesfeld	2581520	5584727		WNA	
J	Volkesfeld	Baugrundstück Sonnenwinkel	4	241	Volkesfeld	2581953	5584780			
K	Rieden	Baugrundstück Am Heng	4	51	Volkesfeld	2582296	2584437			
L	Rieden	Ehler Steinwies	7	52/3	Rieden	2582914	5584009			
M	Rieden	Mertersasse 3	7	247/6	Rieden	2582682	5584411			
N	Rieden	Diese-Betriebs-Gehöft	2	225/1	Rieden	2582911	5582291			
O	Rieden	Am Fennenheng 2A	4	18	Rieden	2582924	5582403			
P	Weibern	Schützenhaus	4	37/1	Weibern	2582212	5582272			
Q	Rieden	Gelsenberg 19	2	65	Rieden	2582918	5582901			
R	Rieden	Am Fennenheng 40	4	10	Rieden	2582474	5582041			

Wichtig: Die Immissionsaufpunkte sind analog in den Schall- und Schattenprognosen vorzusehen und im Lageplan zu vermerken!!!

Ort und Datum: Rees 14/06/2010
Rees, 18.03.2010
Unterschrift Antragsteller:

Hat vorgelegen
Bauleitungsbehörde
1406110
Datum, Unterschrift und Stempel der zuständigen Bauleitungsbehörde

Anhang:
Lageplan Maßstab 1:5000
mit Darstellung der
Abstände WKA zu den
Immissionsaufpunkten

Aktenzeichen:
Bauvorhaben:
Ort:
Gemarkung:
Antragsteller:

Erweiterung WP Weibern-Rieden - Schattenwurfgutachten
Weibern
Weibern

Anlage A für eine Geräuschimmissionsprognose
 Immissionsaufpunkte (Nachweis Gebiets- und Flächenausweisungen)

Eintragung Antragsteller									Eintragung in Abstimmung mit der zuständigen Bauleitplanungsbehörde	
IP	Ort	Straße/Hausnummer	Flur	Flurstück	Gemarkung	Rechtswert	Hochwert	Immissionsrichtwert nachts	Ausweisung nach BauNVO	Bebauungsplan, wenn vorhanden, ansonsten Flächennutzungsplan
A	Weibern	Appentwieshof	6	32/4	Weibern	2582186	5587779	45		
B	Weibern	Winkelweg 10	10	60	Weibern	2581879	5586583	40		
C	Weibern	Waldstr. 2	10	318	Weibern	2582057	5586291	45		
D	Weibern	Waldstr. 32	10	358/1	Weibern	2581761	5586154	45		
E	Weibern	Kirchstr. 27	11	313/3	Weibern	2581618	5585918	45		
F	Weibern	Im Wiesengrund 13	11	341/2	Weibern	2581306	5585546	45		
G	Wabern	Dorfstr. 10	2	6	Wabern	2581198	5586035	45		
H	Wabern	Heideweg 6a	2	70/a	Wabern	2581182	5584848	40		
I	Volkesfeld	Birkenhof	3	1	Volkesfeld	2581520	5584728	45		
J	Volkesfeld	Baugrundstück Sonnenwinkel	4	241	Volkesfeld	2581953	5584780	40		WA
K	Volkesfeld	Seeblick1	5	80/4	Volkesfeld	2582345	5584430	40		WA
L	Rieden	Eifler Seehütte	7	322/5	Rieden	2582814	5584586	40		WA SO Fernleupke -4-
M	Rieden	Waldseestr. 8	7	317/12	Rieden	2582807	5584347	40		
N	Rieden	Suhrstr. 24	2	32	Rieden	2583134	5585188	45	71	
O	Rieden	Am Sonnenhang 24	4	18	Rieden	2583624	5585107	40		WA
P	Weibern	Bahnhofstr. 111	10	258	Weibern	2582149	5586632	45		
Q	Weibern	Löhstr. 5	10	275	Weibern	2582117	5586518	45		
R	Weibern	Löhstr. 6	10	281/2	Weibern	2582106	5586464	45		
S	Weibern	Konnstr. 41	10	284	Weibern	2582046	5586426	40		
T	Weibern	Tannenweg 6	10	318	Weibern	2582071	5586322	40		
U	Weibern	Konnstr. 25	10	296	Weibern	2581935	5586303	40		
V	Weibern	Suchenweg 1	10	332/4	Weibern	2581812	5586297	40		
W	Volkesfeld	Am Hang	5	51	Volkesfeld	2582296	5584477	40		
X	Rieden	Uferterasse 3	7	317/6	Rieden	2582882	5584411	40		
Y	Rieden	Geisenberg 19	4	65	Rieden	2583318	5585001	40		
Z	Rieden	Am Sonnenhang 40	4	10	Rieden	2583474	5585041	40		

Wichtig: Die Immissionsaufpunkte sind analog in den Schall- und Schattenprognosen vorzusehen und im Lageplan zu vermerken!!!

Bauleitplanungsbehörde

Ort und Datum:
 Rees, 18.03.2010

 Unterschrift Antragsteller:

Hat vorgelegen
 18.6.10
 Verbandsgemeindeverwaltung
 Mandis
 Datum, Unterschrift und Stempel der zuständigen Bauleitplanungsbehörde

Aktenzeichen: _____
 Bauvorhaben: Erweiterung WP Weibern-Rieden
 Ort: Rieden
 Gemarkung: Rieden
 Antragsteller: _____

Anhang:
 Lageplan Maßstab 1:5000 mit Darstellung der Abstände WKA zu den Immissionsaufpunkten

Kreisverwaltung Mayen-Koblenz
 Gehört zum
 Genehmigungs-Beschold
 vom
 28. FEB. 2011
 AZ.: 0805853



15. JULI 2010

Immissionsaufpunkte (Nachweis Gebiets- und Flächenausweisungen)

IP	Ort	Straße/Hausnummer	Flur	Flurstück	Gemarkung	Rechtswert	Hochwert	Immissionsrichtwert nachts	Ausweisung nach BauWVO	Bebauungsplan, wenn vorhanden, ansonsten Flächennutzungsplan
A	Weibern	Appentalerhof	6	2514	Weibern	2583186	5587779	45	NA	Anbaubereich
B	Weibern	Winkelweg 10	10	60	Weibern	2581879	5586583	40	NA	Wohnsiedlung
C	Weibern	Waldstr. 2	10	348	Weibern	2582057	5586291	45	HD	Handwerk
D	Weibern	Waldstr. 32	10	348/1	Weibern	2581761	5586154	45	HD	"
E	Weibern	Kirchstr. 27	11	343/3	Weibern	2581618	5585918	45	HD	"
F	Weibern	Im Wiesengrund 13	11	343/12	Weibern	2581306	5585546	45	HD	"
G	Weibern	Dorfstr. 10	3	6014	Weibern	2581198	5585035	45	HD	"
H	Weibern	Heldeweg 6a	3	6014	Weibern	2581182	5584848	40	NA	Wohnsiedlung
I	Weibern	Ammerhof			Weibern	2581182	5584848	40		
J	Weibern	Esenswinkel			Weibern	2581182	5584848	40		
K	Weibern	Beckelstr.			Weibern	2581182	5584848	40		
L	Weibern	Esler-Gebäude			Weibern	2581182	5584848	40		
M	Weibern	Waldstr. 6			Weibern	2581182	5584848	40		
N	Weibern	Waldstr. 24			Weibern	2581182	5584848	40		
O	Weibern	Ammerweg 24			Weibern	2581182	5584848	40		
P	Weibern	Bahnstr. 111	10	252	Weibern	2582149	5586612	45	MI	Mischgebiet
Q	Weibern	Löhstr. 5	10	252	Weibern	2582117	5586518	45	MI	"
R	Weibern	Löhstr. 6	10	252	Weibern	2582106	5586464	45	MI	"
S	Weibern	Konnstr. 41	10	284	Weibern	2582046	5586426	40	NA	Wohnsiedlung
T	Weibern	Tannenweg 6	10	282	Weibern	2582071	5586322	40	NA	"
U	Weibern	Konnstr. 25	10	296	Weibern	2581935	5586303	40	NA	"
V	Weibern	Buchenweg 1	10	332/4	Weibern	2581812	5586207	40	NA	"
W	Weibern	Ammerweg 1			Weibern	2582396	5584437	40		
X	Weibern	Uferstraße 3			Weibern	2582002	5584411	40		
Y	Weibern	Gebäudestr. 49			Weibern	2582002	5584411	40		
Z	Weibern	Ammerweg 10			Weibern	2582002	5584411	40		

Eintragung in Abstimmung mit der zuständigen Bauleitungsbehörde

Bauleitungsbehörde

Hat vorgelegen

14106/10

Datum, Unterschrift und Stempel der zuständigen Bauleitungsbehörde

Anhang:
Lageplan Maßstab 1:5000 mit Darstellung der Abstände WKA zu den Immissionsaufpunkten

Ort und Datum: REES, 16/06/2010

Unterschrift Antragsteller:

Aktenzeichen:
Bauvorhaben: Erweiterung WP Weibern-Rieden
Ort: Weibern
Gemarkung:
Antragsteller:

Kreisverwaltung Mayen-Koblenz
Gehört zum
Genehmigungs-Bescheid
28. FEB. 2011
vom
AZ: 0805853

8

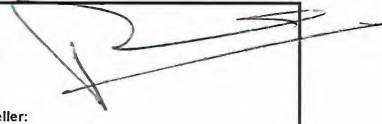
Immissionsaufpunkte (Nachweis Gebiets- und Flächenausweisungen)

Eintragung Antragsteller									Eintragung in Abstimmung mit der zuständigen Bauleitplanungsbehörde	
IP	Ort	Straße/Hausnummer	Flur	Flurstück	Gemarkung	Rechtswert	Hochwert	Immissionsrichtwert nachts	Ausweisung nach BauNVO	Bebauungsplan, wenn vorhanden, ansonsten Flächennutzungsplan
A	Weibern	Appentalerhof			Weibern	2583186	5587779	45		
B	Weibern	Winkelweg 10			Weibern	2581879	5586583	40		
C	Weibern	Waldstr. 2			Weibern	2582057	5586291	45		
D	Weibern	Waldstr. 32			Weibern	2581761	5586154	45		
E	Weibern	Kirchstr. 27			Weibern	2581618	5585918	45		
F	Weibern	Im Wiesengrund 13			Weibern	2581306	5585546	45		
G	Wabern	Dorfstr. 10			Wabern	2581198	5585035	45		
H	Wabern	Heideweg 6a			Wabern	2581182	5584848	40		
I	Volkesfeld	Birkenhof			Volkesfeld	2581520	5584728	45		
J	Volkesfeld	Sonnenwinkel			Volkesfeld	2581953	5584780	40		
K	Volkesfeld	Seeblick 1			Volkesfeld	2582345	5584430	40		
L	Rieden	Eifler Seehütte			Rieden	2582814	5584586	40		
M	Rieden	Waldseestr. 8			Rieden	2582807	5584347	40		
N	Rieden	Suhrstr. 24			Rieden	2583134	5585188	45		
O	Rieden	Am Sonnenhang 24			Rieden	2583624	5585107	40		
P	Weibern	Bahnhofstr. 111			Weibern	2582149	5586612	45		
Q	Weibern	Löhstr. 5			Weibern	2582117	5586518	45		
R	Weibern	Löhstr. 6			Weibern	2582106	5586464	45		
S	Weibern	Konnstr. 41			Weibern	2582046	5586426	40		
T	Weibern	Tannenweg 6			Weibern	2582071	5586322	40		
U	Weibern	Konnstr. 25			Weibern	2581935	5586303	40		
V	Weibern	Buchenweg 1			Weibern	2581812	5586207	40		
W	Volkesfeld	Am Hang			Volkesfeld	2582296	5584477	40		
X	Rieden	Uferterasse 3			Rieden	2582882	5584411	40		
Y	Rieden	Geisenberg 19			Rieden	2583318	5585001	40		
Z	Rieden	Am Sonnenhang 40			Rieden	2583474	5585041	40		

Wichtig: Die Immissionsaufpunkte sind analog in den Schall- und Schattenprognosen vorzusehen und im Lageplan zu vermerken !!!

Ort und Datum:
Rees, 18.03.2010

Unterschrift Antragsteller:



Bauleitplanungsbehörde

Hat vorgelegen

Datum, Unterschrift und Stempel der zuständigen Bauleitplanungsbehörde

Aktenzeichen: _____
 Bauvorhaben: Erweiterung WP Weibern-Rieden
 Ort: Weibern
 Gemarkung: Weibern
 Antragsteller: _____

Anhang:
 Lageplan Maßstab 1:5000 mit Darstellung der Abstände WKA zu den Immissionsaufpunkten

Kreisverwaltung Mayen-Koblenz
 Gehört zum
 Genehmigungs-Bescheid
 vom 28. FEB. 2010
 AZ: 0805853

Zu berücksichtigende Vorbelastung

Standortdaten und allgemeine Anlagendaten												Bemerkungen										
Kreis	Verbandsgemeinde	Gemeinde	Anlagennummer	Anlagennummer des Antragstellers	Gemarkung	Flur	Flurstück	Rechtswert	Hochwert	Z	Anlagenhersteller	Anlagentyp	Nabenhöhe in Meter	Rotordurchmesser in Meter	Nennleistung in KV	Betriebsweise LWA in dB (A) ohne Zuschläge	Impuls- und Tonhaltigkeitszuschlag in dB (A)					
				1	Weibern	4	203/1	2582245	5585270	512	SEEWIND	SW 20/100	32	22	110	94,8						
				2	Weibern	5	138	2583217	5586188	515	VESTAS	V 47	65	47	660	101,9						
				3	Weibern	5	110	2583645	5586574	538	VESTAS	V 47	65	47	660	101,9						
				4	Weibern	5	108	2583855	5586860	537	VESTAS	V 47	65	47	660	101,9						
				5	Rieden	1	26	2583661	5586325	522	VESTAS	V 47	65	47	660	101,9						
				6	Rieden	1	92	2583835	5586638	530	VESTAS	V 47	65	47	660	101,9						
Hat vorgelegen																						
												Stempel u. Unterschrift							Datum			
																			REES, 18/03/2010		08058080	
																			Unterschrift Betreiber		Ort und Datum	
<p>Wichtig: Die vorgegebenen Anlagennummern (Spalte 4) sind u.a. analog in den Schall- und Schattenprognosen zu verwenden und im Lageplan zu vermerken !!!!</p>																						

Beantragte Windenergieanlagen (Zusatzbelastung)																		
AW Brohltal	Weibern	7	Weibern	4	163	2582301	5585638	514	Enercon	E 82	108,38	82	2000	103,8				
AW Brohltal	Weibern	9	Weibern	4	87	2582621	5585936	535	Enercon	E 82	108,38	82	2000	103,8				
AW Brohltal	Weibern	12	Weibern	5	115	2583495	5586763	554	Enercon	E 70	113,5	71	2300	104,2				
<p>Vorhaben: Erweiterung WP Weibern-Rieden Ort: Weibern Gemarkung: Weibern Betreiber: [Redacted]</p>																		

Form: 28 FEB. 2011
AZ: 08058080

Anlage B
Stand: 04.07.2006

Zu berücksichtigende Vorbelastung

Eintragungen der Genehmigungsbehörde					Standortdaten und allgemeine Anlagendaten													
Kreis	Verbandsgemeinde	Gemeinde	Anlagennummer	Anlagennummer des Antragstellers	Gemarkung	Flur	Flurstück	Rechtswert	Hochwert	Z	Anlagenhersteller	Anlagentyp	Nabenhöhe in Meter	Rotordurchmesser in Meter	Nennleistung in kW	Betriebsweise LWA in dB (A)	Impuls- und Tonhaltigkeitszuschlag in dB (A)	Bemerkungen
				1	Weibern	4	203/1	2582245	5585270	512	SEEWIND	SW 20/100	32	22	110	94,8		
				2	Weibern	5	138	2583217	5586188	515	VESTAS	V 47	65	47	660	101,9		
				3	Weibern	5	110	2583645	5586574	538	VESTAS	V 47	65	47	660	101,9		
				4	Weibern	5	108	2583855	5586860	537	VESTAS	V 47	65	47	660	101,9		
				5	Rieden	1	26	2583661	5586325	522	VESTAS	V 47	65	47	660	101,9		
				6	Rieden	1	92	2583835	5586638	530	VESTAS	V 47	65	47	660	101,9		
				7	Weibern	4	163	2582301	5585538	514	Enercon	E 82	108,38	82	2000	103,8	98,7 (Nachts)	
				9	Weibern	4	87	2582621	5585936	535	Enercon	E 82	108,38	82	2000	103,8	98,7 (Nachts)	
				12	Weibern	5	115	2583495	5586763	554	Enercon	E 70	113,5	71	2300	104,2		

Rees, 10/06/2010

Windpark Weibern-Rieden
GmbH & Co. KG
Wertherbrucherstrasse 13
D - 46459 Rees-Haldern
Tel.: 0031 (0) 6-53354081

Unterschrift Betreiber Ort und Datum

Beantragte Windenergieanlagen (Zusatzbelastung)															
Datum	Anlagennummer	Gemarkung	Flur	Flurstück	Rechtswert	Hochwert	Z	Anlagenhersteller	Anlagentyp	Nabenhöhe in Meter	Rotordurchmesser in Meter	Nennleistung in kW	Betriebsweise LWA in dB (A)	Impuls- und Tonhaltigkeitszuschlag in dB (A)	Bemerkungen
	8	Rieden	17	11	2582561	5585703	529	Enercon	E 82	108,38	82	2000	103,8		
	10	Rieden	2	26 5	2583056	5585948	523	Enercon	E 70	113,5	71	2300	104,2		
	11	Rieden	2	27 2	2583302	5585862	513	Enercon	E 82	108,38	82	2000	103,8		

Vorhaben: Erweiterung WP Weibern-Rieden
Ort: Rieden
Gemarkung: Rieden
Betreiber:



WINDENERGIESYSTEME GMBH

SEEWIND Windenergiesysteme GmbH, Im Grund 13, D-75045 Walzbachtal

Kreisverwaltung Mayen-Koblenz
Gehört zum
Genehmigungs-Bescheid
vom 28. FEB. 2011
AZ.: 0805853



Ihr Zeichen/Ihre Nachricht

Unser Zeichen/Unsere Nachricht

Datum

18.11.2009

WEA SEEWIND 20/110 in Weibern


Sehr geehrte Damen und Herren,

wir bestätigen an dieser Stelle, dass die SEEWIND 20/110 durch eine Automatik in einem frei wählbaren Zeitraum jederzeit kontrolliert abgefahren werden kann und auch automatisch wieder anläuft.


Wir tauschen einfach den EPROM und bauen ein Zeitrelais ein, das vorgibt, wann die Anlage laufen soll und wann nicht.

Ungeachtet des entsprechenden Minderertrags führt diese Technik selbst bei der SEEWIND Anlage zu keinerlei Beeinträchtigungen.

Der Umbau kostet ca. 300,-€ sofern wir die Arbeiten während der Wartung der Anlage durchführen. Ansonsten muß die Anfahrt gesondert abgerechnet werden.

Bei Rückfragen bitten wir um Ihre Kontaktaufnahme. Handy S 

Mit freundlichen Grüßen



13



Dunoair Windpark Planung GmbH, Marc Wiemann, Domfreihof 10, 54290 Trier

Kreisverwaltung Mayen-Koblenz
Immissionsschutz

Bahnhofstr. 9
56068 Koblenz

Betreff / Ihre Nachricht vom	Unser Zeichen		Trier,
	MW	Wei_Br KV MYK Unterlagen_100716	16.07.2010

AZ: 0805853/32

Vollzug des Bundesimmissionsschutzgesetzes – Schreiben vom 7.5.2010

Kreisverwaltung Mayen-Koblenz
Gehört zum
Genehmigungs-Bescheid
28. FEB. 2011

vom
AZ: 0805853.....

Sehr geehrte Frau Hendrichs,

Bezug nehmend auf Ihr Schreiben vom 07.05.2010, möchte ich Ihnen im Namen der [redacted] und im Rahmen des Genehmigungsverfahrens nach §4 Bundesimmissionsschutzgesetz für den Standort Rieden, VG Mendig die überarbeiteten Unterlagen zum Schall- und Schattengutachten der Firma Plankon nachreichen. Die Unterlagen reichen wir Ihnen in dieser Form 5fach ein. Sollten noch mehr Exemplare benötigt werden, so bitte ich Sie mir dieses mitzuteilen.

Ich möchte Sie bitten, die Unterlagen einzupflegen und an die entsprechenden Stellen weiterzuleiten. Mit Einreichung dieser Unterlagen müsste die Vollständigkeit nunmehr gegeben sein.

